

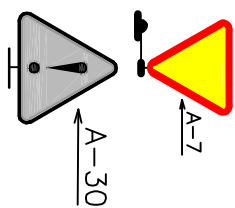
LEGENDA DO SOR:

PROJEKTOWANE OZNAKOWANIE PIONOWE - TABLICOWE

PIONOME - TABLICOME

**ISTNIEJĄCE OZNAKOWANIE
PIONOWE**

PIONOWE








**RIWANUS**

ul. Zabrzeńska 22/6, 61-131 Poznań
tel.: +48 605 512 419

tel.: +48 605 512 419

e-mail: ryszard@rivanus.pl, www.rivanus.pl

Investor: Miasto i Gmina Górzno ul. Rynek 1, 87-320 Górzno	Data 10.02.2026	Brzoz DR	Strona	Nr. rk. DR.01.:
Droga gminna nr 080736C Górkowo, odc. dl. 920 mb, w km 0+000 (dl. nr 1833C- cz. dz. nr 174) - km 0+920 (dz. nr 156), Zamierzenie budowlane - przebudowa drogi gminnej na dl. 0,92km w Gminie Górzno				
Teść ryś. PROJEKT TECHNICZNY BUDOWLANY - przebudowa drogi gminnej w Gminie Górzno - Droga nr 080736C Górkowo w km 0+000 (dl. nr 1833C) - 0+920, DL. 920 mb.	Projektant: br. drog. mgr inż. DANUTA WYKUS LpR: KUPED/074/01 BP-RN/V/18870/03			
	specjalność: konstrukcyjno-inżynierska			

LEGENDA : OZNACZENIA	
OZNACZENIE	OPIS OZNACZENIA ELEMENTU ZAGOSPOD.
	JEZDNIĄ - KRAWĘDZIE NAWIERZCHNI TŁUCZNIOWEJ
	KORONĄ DROGI - KRAWĘDZIE POBOCZY
	PAS DROGOWY - KRAWĘDZIE PODBUDOWY
	GRANICĄ ISTNIEJĄCEGO PASA DROGOWEGO
	INSTALACJĄ ODWODNIENIA RETENCYJNO - CHŁONNEGO - RÓWY CHŁONNE gł. 25cm
	NAWIERZCHNIĄ JEZDNI - MMA gr. 3+3 cm+ PDB gr. 8cm
	NAWIERZCHNIĄ ZŁAZDU - MMA gr 3+3 cm

